～With Nature～

～自然の美しさをそのままに、地球にやさしいホテルを目指して～

■伊勢志摩国立公園（日本で13番目の指定）

伊勢志摩国立公園は、1946年11月に戦後初めて指定された日本で13番目の国立公園です。東西約50km、南北約40kmの広さで伊勢神宮の宮域林を含め、その範囲は3市1町にわたり、日本で最も定住人口が多い国立公園となっています（約10万人が居住）。4つのホテルが所在する志摩市はほぼ全域が国立公園で、古来「御食国（みけつくに）」と呼ばれ、昔から人と自然が調和して暮らしてきた歴史ある地域です。

○賢島大橋から英虞（あご）湾を望む

■国立公園とは

「日本の風景を代表するに足りる傑出した自然の風景地」（自然公園法第2条）と定められており、2014年3月に沖縄県の慶良間（けらま）諸島が日本で31番目の国立公園に指定されました。

○横山展望台から英虞（あご）湾を望む
ミシュラン・グリーンガイドジャポンで１つ星を獲得した絶景

志摩周辺の野鳥たち　birds watching

春 ～ 秋

ヒヨドリ、ムクドリ、ホオジロ、ウグイス、メジロ、トビ、コゲラ、シジュウカラ、カワラヒワ、ケリ、ヤマガラ、スズメ、コジュケイ、キジ、エナガ、イソヒヨドリ、セグロセキレイ、キジバト、ウミネコ、アオサギ、ダイサギ、セッカ、カイツブリ、カワウ、カワセミ、コサギ、カルガモ、ウミウ、ハシブトガラス

ウミネコ

秋 ～ 冬

ウソ、アオジ、ルリビタキ、カシラダカ、シロハラ、ハクセキレイ、キセキレイ、ジョウビタキ、ツグミ、カンムリカイツブリ、ハジロカイツブリ、ミサゴ、オオバン、シメ、チョウヒ、マガモ、ハシビロガモ、コガモ、ヨツガモ、オカヨシガモ、オナガガモ、ヒドリガモ、キンクロハジロ、イソシギ、ベニマシコ、チョウゲンボウ、ハイタカ

ルリビタキ

横　山 B-2　賢　島 C-3　磯部（いそべ）・伊雑（いぞう）の浦（うら） C-1
長沢運動公園 D-2　安乗（あのり）近辺 E-1　登茂山（ともやま） C-4

※伊勢志摩の鳥たちに会える場所を　で裏面MAPに記号で表示しています。

志摩観光ホテル
クラシック
TEL;0599-43-1211

志摩観光ホテル
ベイスイート
TEL;0599-43-2111

〒517-0502 三重県志摩市阿児町神明731（賢島）

海辺ホテル
プライムリゾート賢島
TEL;0599-43-7211
〒517-0501 三重県志摩市阿児町鵜方3618-33

MIYAKO RESORTS
ホテル近鉄
アクアヴィラ伊勢志摩
TEL;0599-73-0001
〒517-0604 三重県志摩市大王町船越3238-1

※写真はイメージです。掲載の情報は2015年3月時点のものです。

IB15033000

サイクリング cycling
ジョギング jogging
ウォーキング walking

アクティビティマップ
（賢島（かしこじま）・ともやま周辺）



都ホテルズ＆リゾーツ

志摩を満喫しアクティビティを楽しむ！

ビューポイント

（裏面MAPに　マークで表示しています）

B-2
横山展望台

D-1
パールロード

E-1
あのひさきとうだい
安乗埼灯台

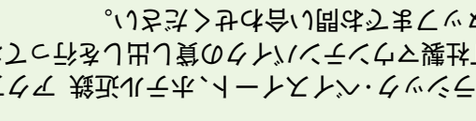

C-3
賢島大橋

D-2
こうしらはま
国府白浜

C-4
ともやま展望台

E-4
大王埼灯台

A-4
こさしらはま
御座白浜

～志摩を走ろう！～　レンタサイクルのご案内

志摩観光ホテル クラシック・ベイスイート、ホテル近鉄 アクアヴィラ伊勢志摩では GIANT社製マウンテンバイクの貸し出しを行っております。詳しくはホテルスタッフまでお問い合わせください。

注意事項　安全に散策いただくために

●時間に余裕を持ったコースの組み立てをしましょう。
●歩道等が整備されていない道路もあります。
●外出中は脱水症に注意し、小まめな水分補給をします。
●交通ルールを守り、正しく走行しましょう。
自転車は「軽車両」です。
●ヘルメットやプロテクター等、自分の身を守る道具は必ず装備してください。

自転車をご利用の方へ

■アクティビティの詳細はホテルスタッフまでお問い合わせください。

A 志摩自然学校 C-4

B 志摩マリンランド C-3

C 英虞湾めぐり C-4

D 志摩スペイン村 C-1

E 賢島カンリーランド B-3

伊勢志摩国立公園の豊かな自然の中で、四季を通じて様々なプログラムが楽しめます。旅の思い出作りにぜひ体験してみてください。

※裏面MAPにA～Eで表示しています。

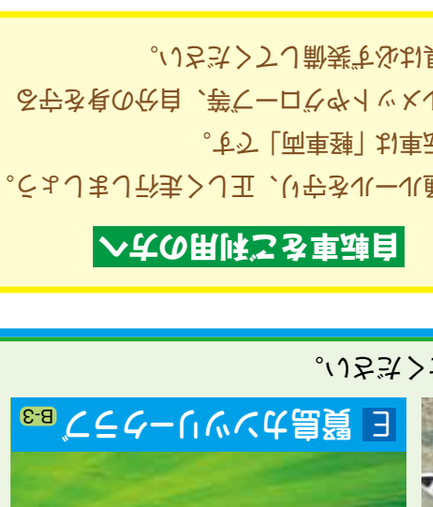

モデルコース サイクリング cycling

1 2 5 8 のモデルコースは
地図上にラインで記しています
■Km 数は全て片道です

E-1
1 安乗埼灯台（あのりさきとうだい）
賢島より 約14km
ともやまより 約18km

B-2
2 横山展望台
賢島より 約6km
ともやまより 約17km

D-2
3 国府白浜（こうしらはま）
賢島より 約8km
ともやまより 約12km

E-3
4 市後浜（いちごはま）
賢島より 約10km
ともやまより 約10km

E-4
5 大王埼灯台
賢島より 約13km
ともやまより 約7km

C-5
6 志摩大橋 パールブリッジ
賢島より 約18km
ともやまより 約12km

B-5
7 あづり浜
賢島より 約22km
ともやまより 約16km

A-4
8 御座白浜（ござしらはま）
賢島より 約25km
ともやまより 約19km

凡例
- 上り / 下り：左側通行（サイクリング）の坂の勾配を表しています
- FamilyMart：コンビニ
- ドラッグストア
- ビューポイント
- バードウォッチング
（裏面に詳細を記載しています）

モデルコース ジョギング jogging ウォーキング walking

賢島周辺拡大図

ともやま周辺拡大図

■賢島大橋

■ともやま展望台からの夕景